

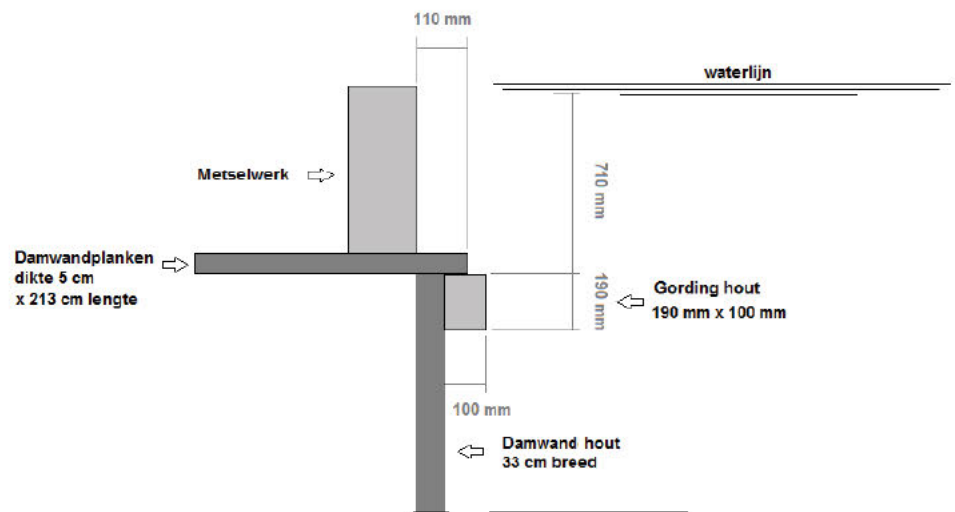


Documentnummer : 14075.01 versie 1
Projectomschrijving : Kademuur onderzoek kadefundatie
Projectlocatie : Kromme nieuwe gracht t/m
Datum : 23-09-2016

Kromme nieuwe gracht, Utrecht <u>SECTIE 11</u>		
Objectgegevens		
Status:	Concept 1.0	
Object:	Kadeconstructie <u>SECTIE 11</u>	
Locatie:	Kromme nieuwe gracht, Utrecht	
Contactpersoon:	██████████	
Opdrachtgever:	Gebr. De Leeuw BV Beurtvaarweg 8 4906 CN OOSTERHOUT	
Omstandigheden tijdens werkzaamheden:	Datum: week 25, 26, 27 Weer: helder, 22 °C Watertemperatuur: 19 °C Zicht onder water: slecht Stroming: 0 m/s	
Inleiding:	Inspectie van fundering kadeconstructie	<i>SECTIE 11</i>
Bevindingen:	<p>Inleiding op inspectie:</p> <p><i>De opdracht was het in kaart brengen van de funderingsconstructie. Gezien de hoogte van de grondslag bij sectie #11 t.o.v. het te inspecteren gebied hebben wij de locatie niet vrij hoeven spuiten.</i></p> <p>Inspectieresultaten:</p> <p>De gemetselde kademuur staat op houten planken van ca. 5 cm dikte. Deze planken rusten weer op een houten damwand welke bestaat uit planken van ca. 33 cm met een onbekende dikte. Op de damwandplanken is aan de buitenzijde een gording aanwezig van ca. 10 cm x 19 cm.</p> <p>Het geïnspecteerde traject heeft een lengte van ca. 7,5 tot 8,0 m.</p> <p>Conclusie:</p> <p>Het is niet mogelijk om een waarde voor de constructie van de kade te bepalen.</p>	

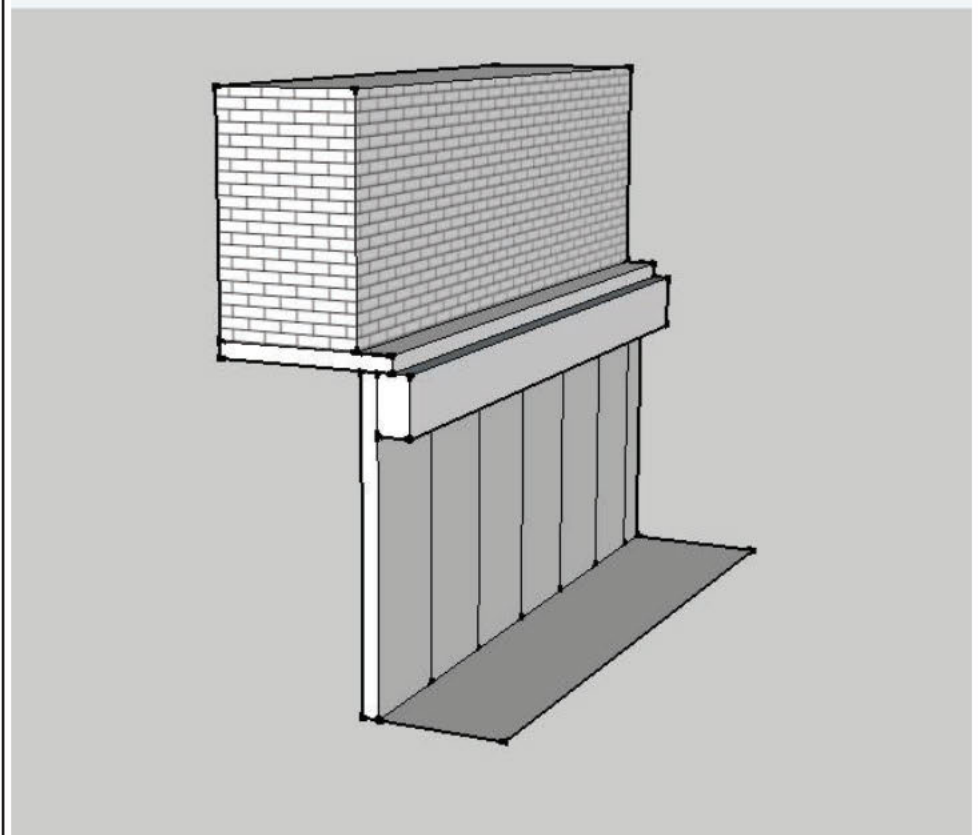


Bijlage 1:



Zijaanzicht funderingsconstructie

Bijlage 2:



Impressie funderingsconstructie

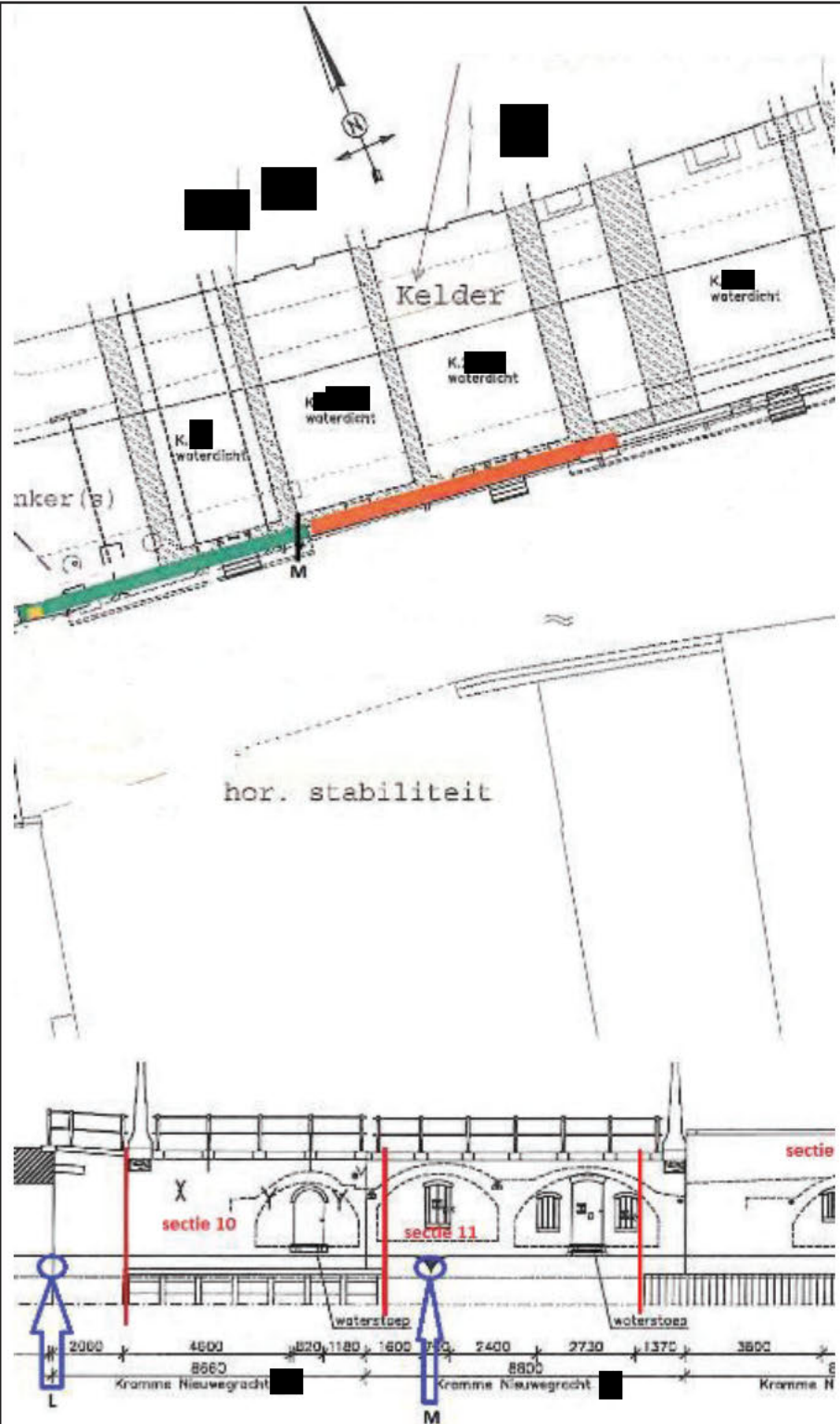
Bijlage 3:



20160715_113846



20160715_113740



Overzicht werktekening

Handtekening Duik- en bergingsbedrijf Europa:

